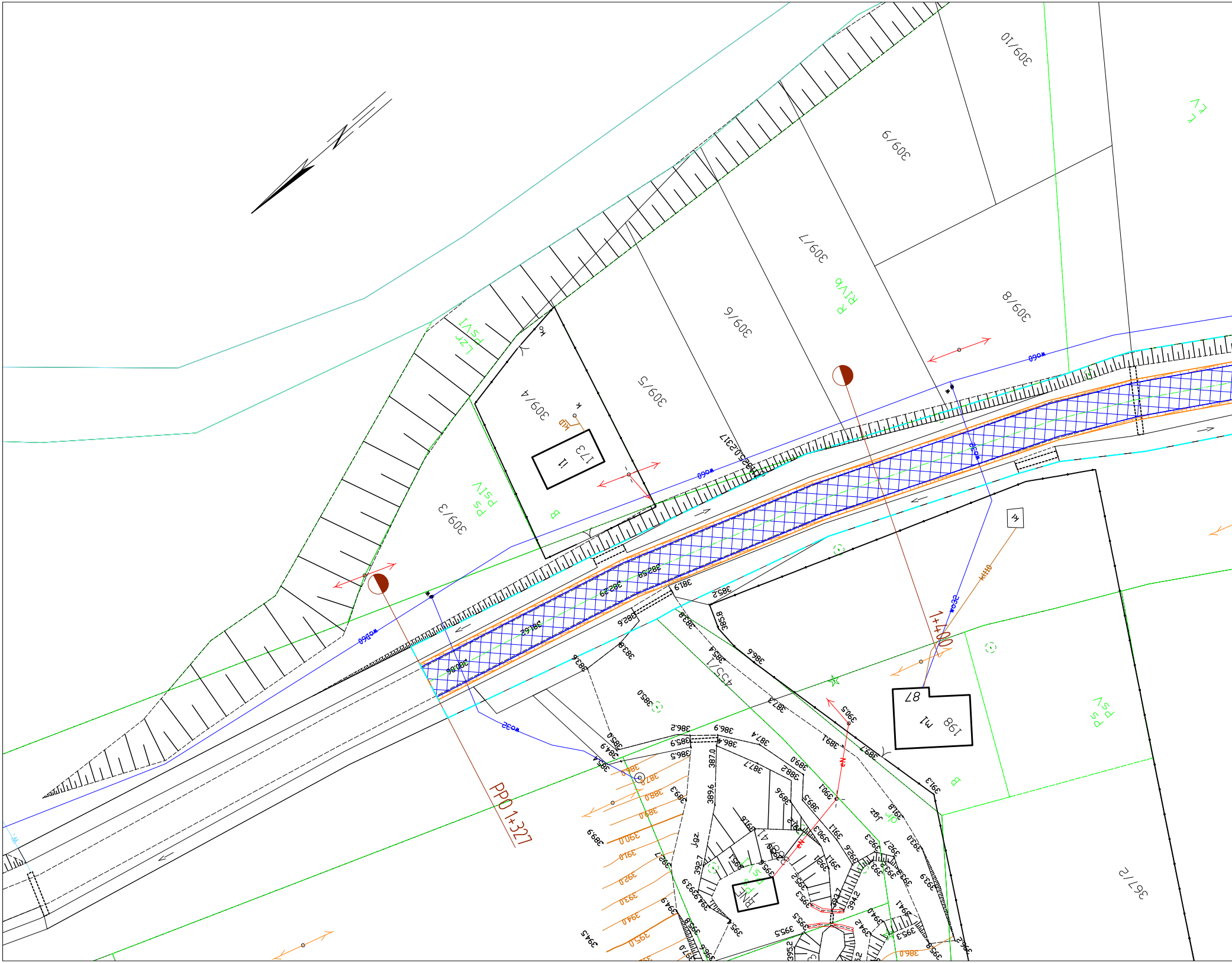
309/10
309/9
309/7
309/8
309/6
309/5
309/4
309/3
173
11
R
RIVb
LZF
PSVI
PS
PSIV
B
w60
w32
1+400
PPO 1+327
455/1
198
m1
87
367/2
BNF
Jgz.
381,9
382,6
383,6
383,8
385,0
385,2
385,4
385,8
386,2
386,6
386,9
387,0
387,3
387,4
387,7
388,2
389,0
389,1
389,6
390,1
390,5
391,3
392,7
394,5
395,5
396,2

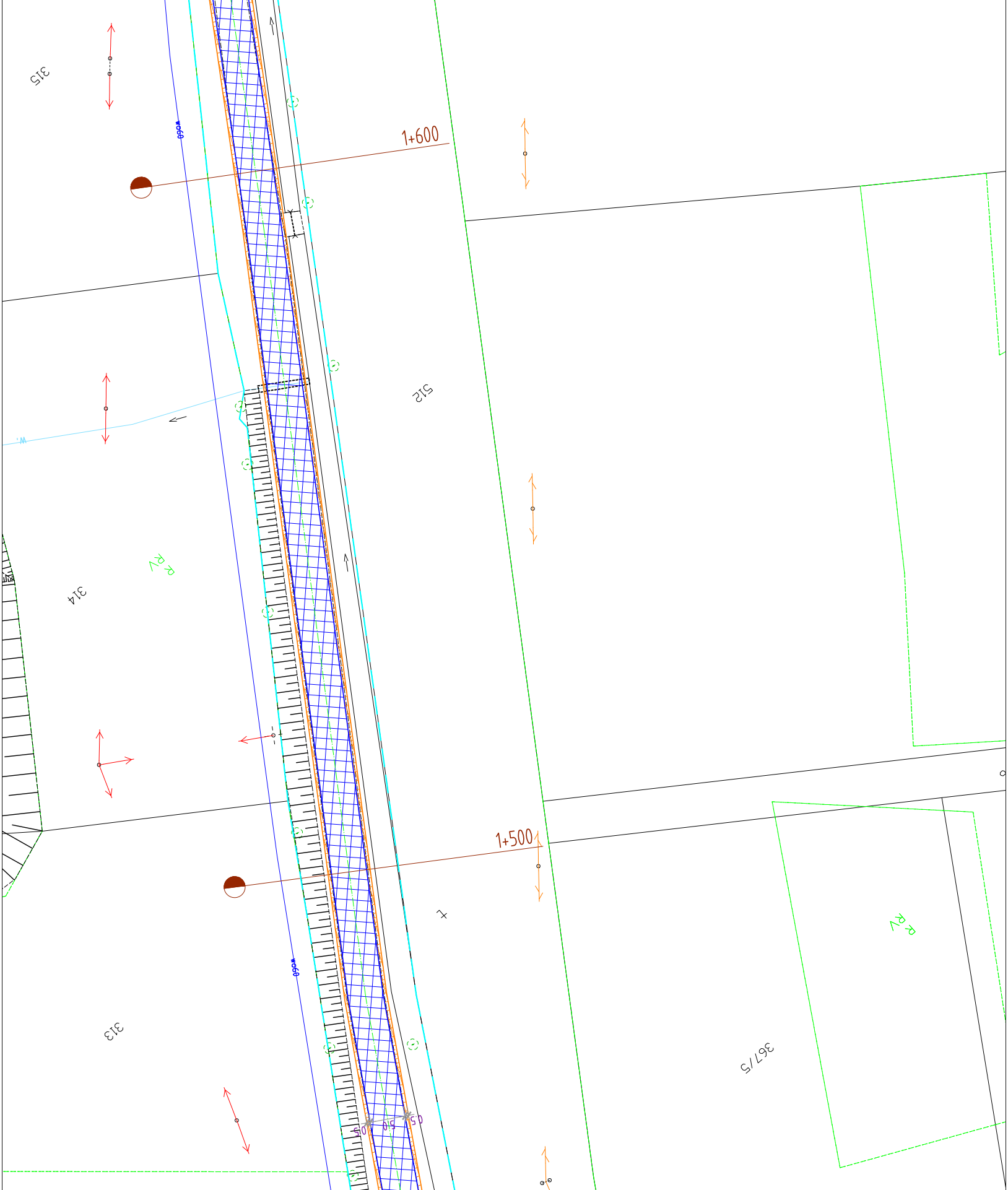
315
w60
1+600
512
RV
314
1+500
313
w60
367/5
RV
50
50
50

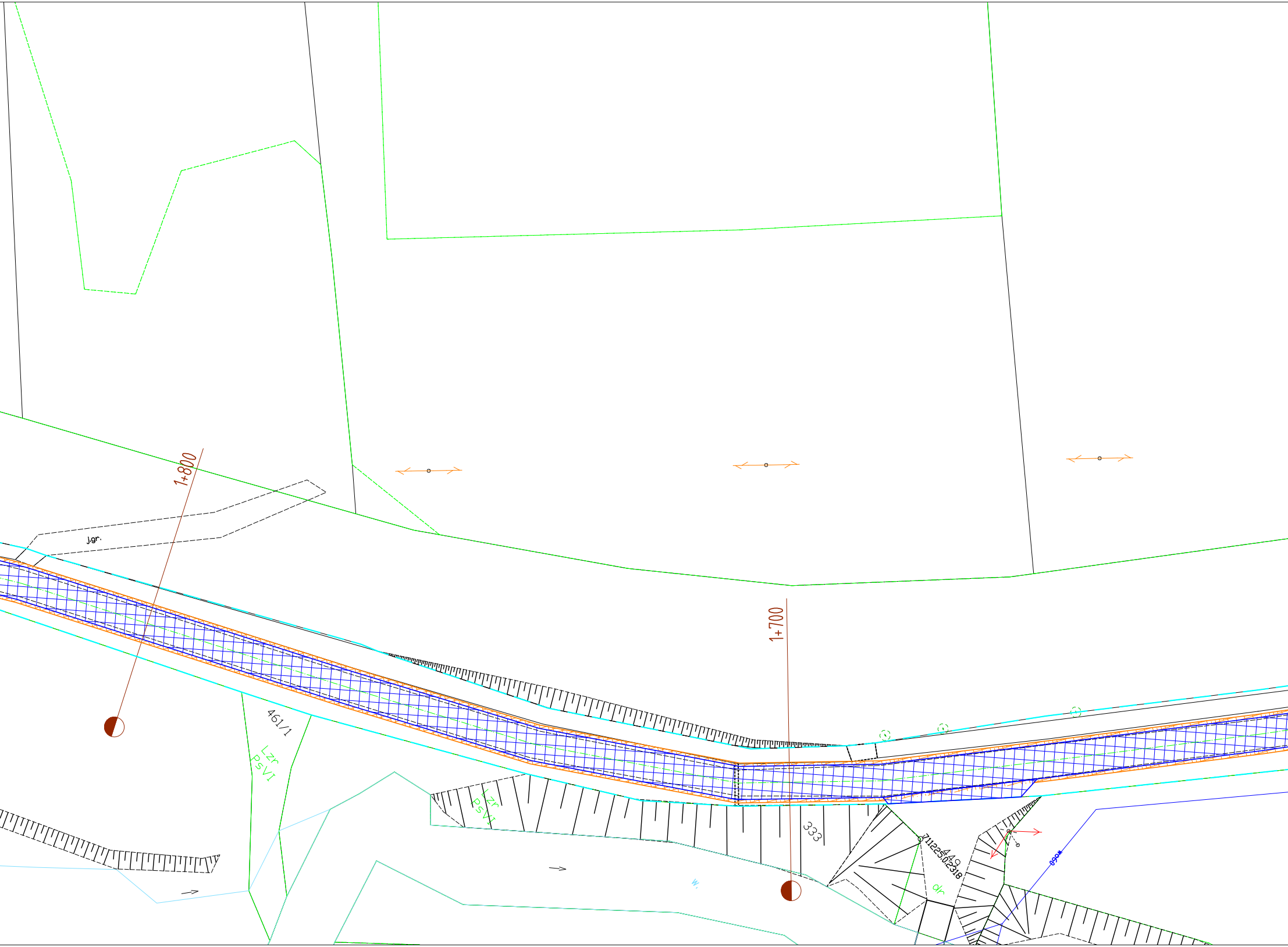
1+800
j.gr.
1+700
461/1
Lzr
PsVI
Lzr
PsVI
333
711225.02318
449
dr
w.
890#

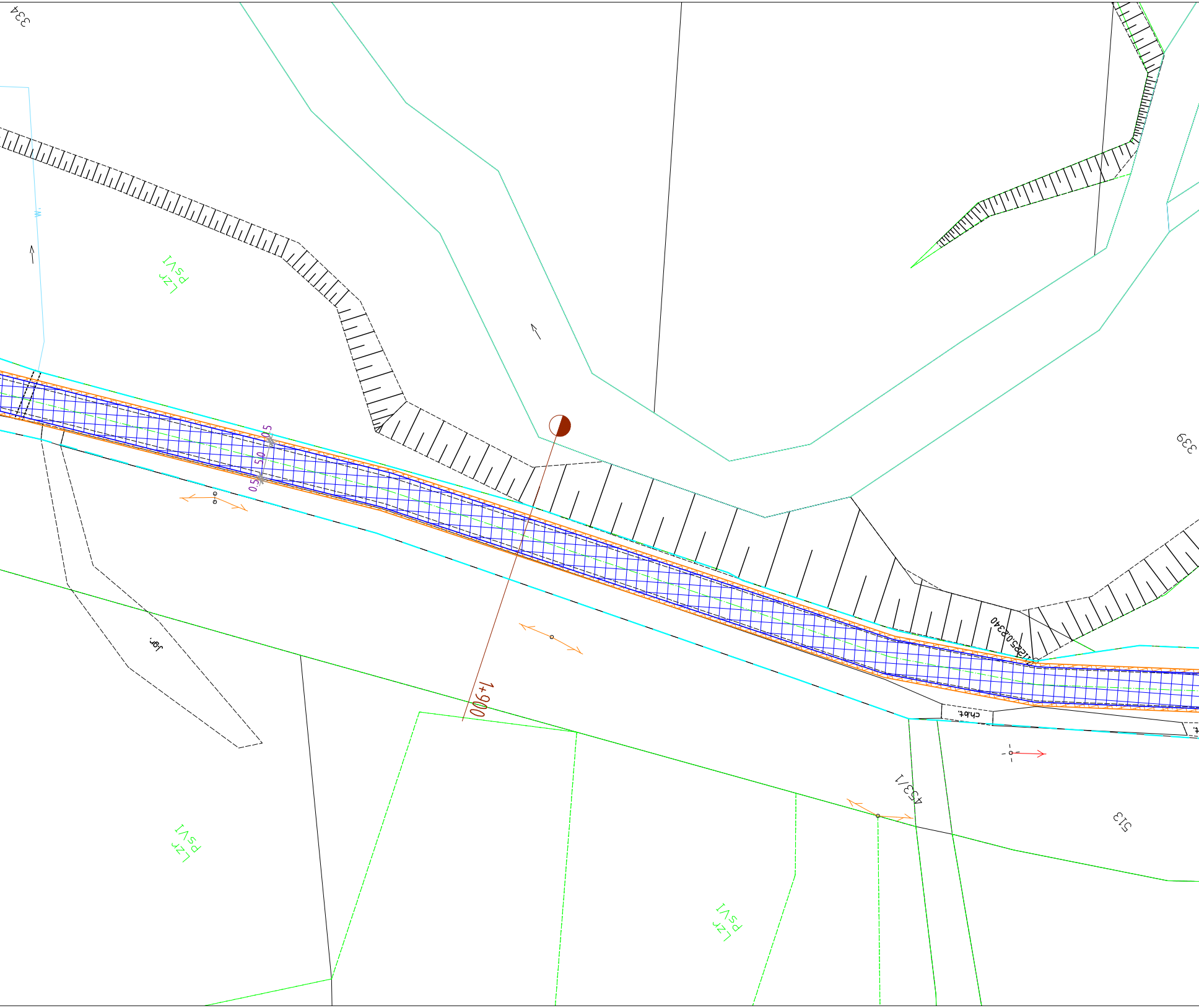
334
339
513
453/1
LZr
PSVI
LZr
PSVI
LZr
PSVI
1+900
0.5
5.0
0.5
1285.0.8340
ch.bt.
Jgr.

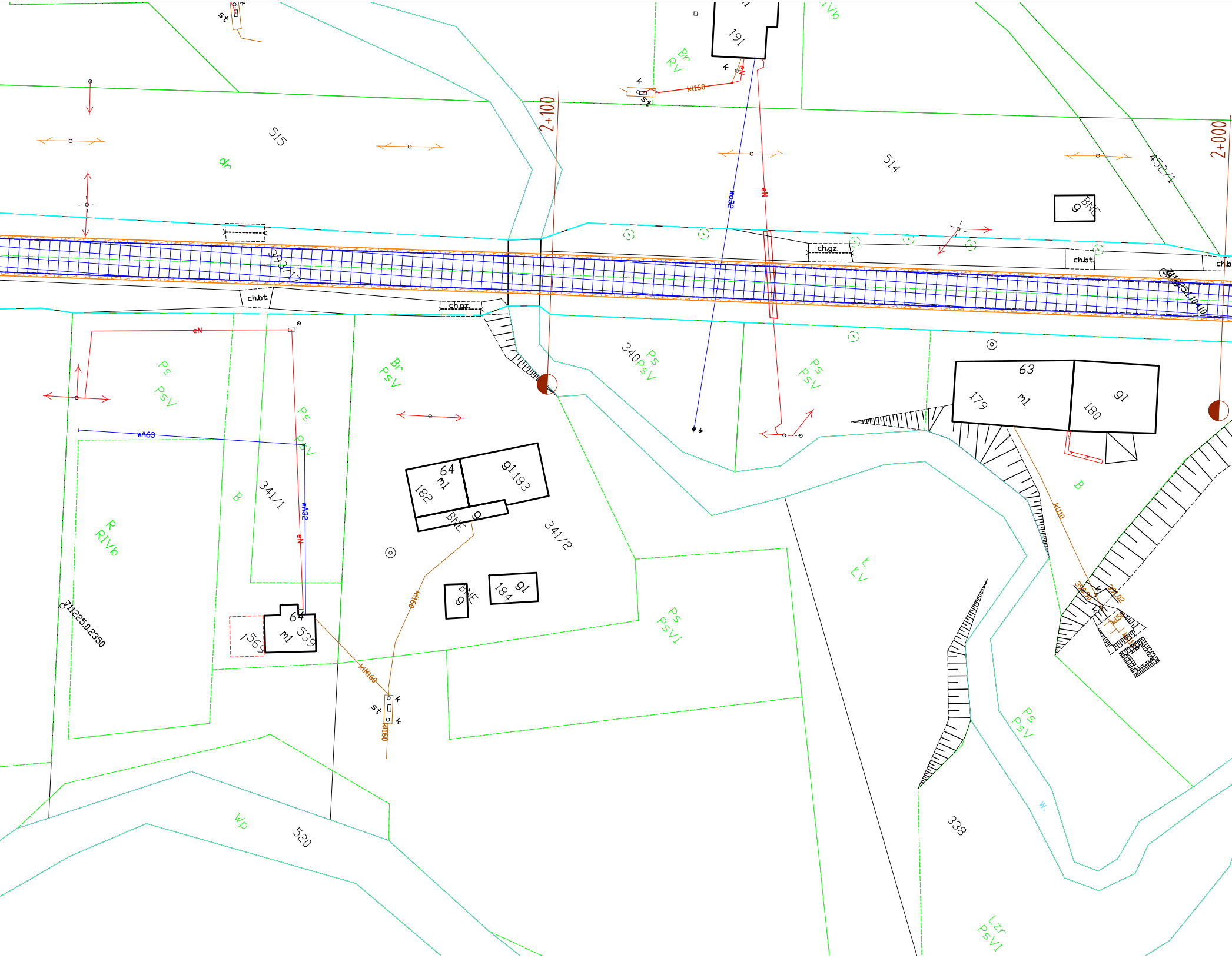
2+000
2+100
515
514
452/1
dr
Br
RV
191
kl160
eN
st
k
wo32
ch.gz.
ch.bt.
ch.b
393/1
340
Ps
PsV
63
m1
179
g1
180
B
kl110
341/1
341/2
64
182
183
BNE
g
184
R
RIVb
wA63
wA32
711225.02350
539
i569
klM160
Br
PsV
PsVI
Lz
LzV
338
w.
Wp
520
RIVb
Lzr

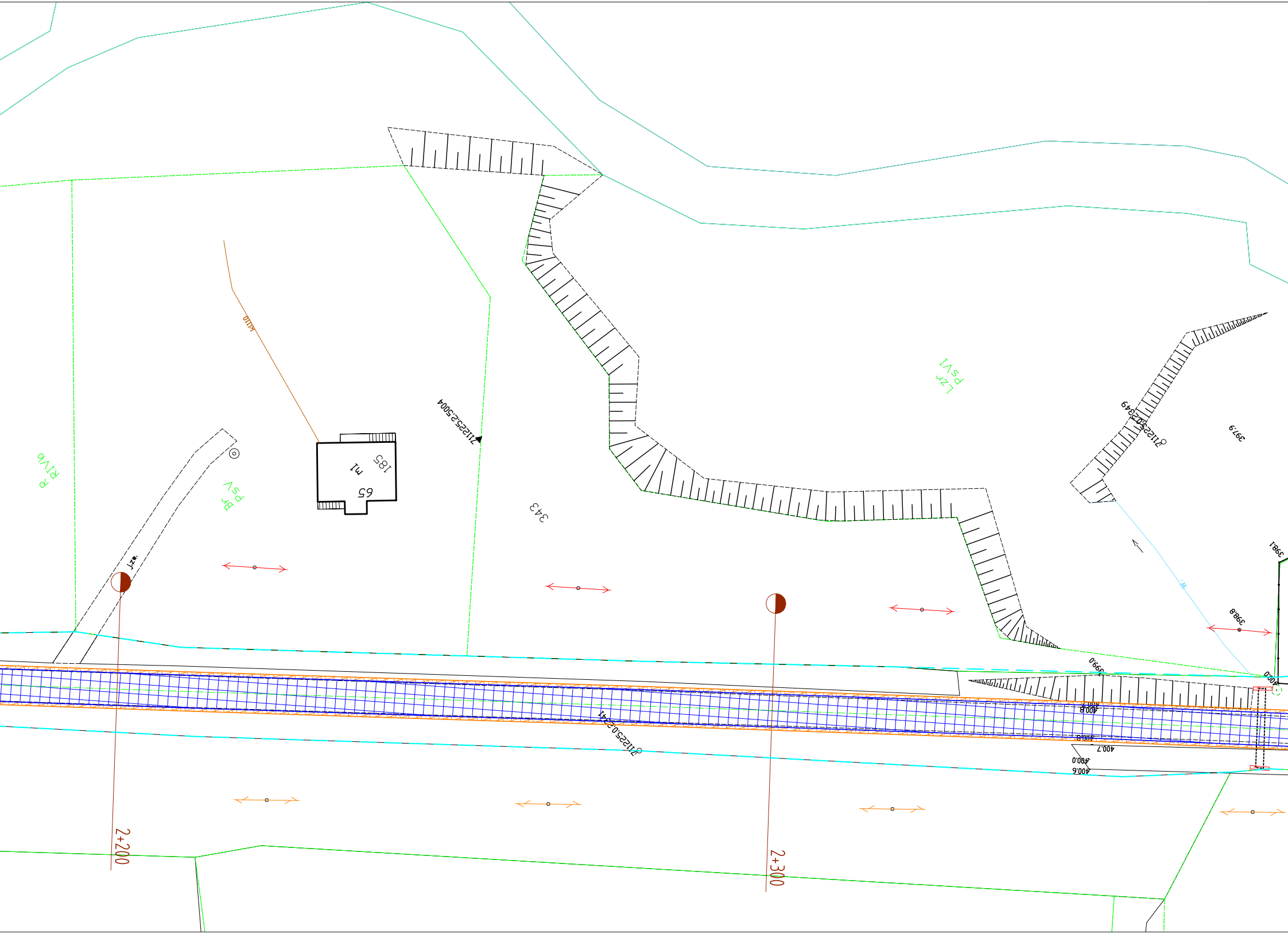
R
RIVb
Br
PsV
J.zw.
185
m1
65
711225.2.5004
343
LZr
PsVI
711225.0.2349
3979
3981
W
3988
399,0
400,0
400,8
400,8
400,7
400,0
400,6
711225.0.2241
2+200
2+300

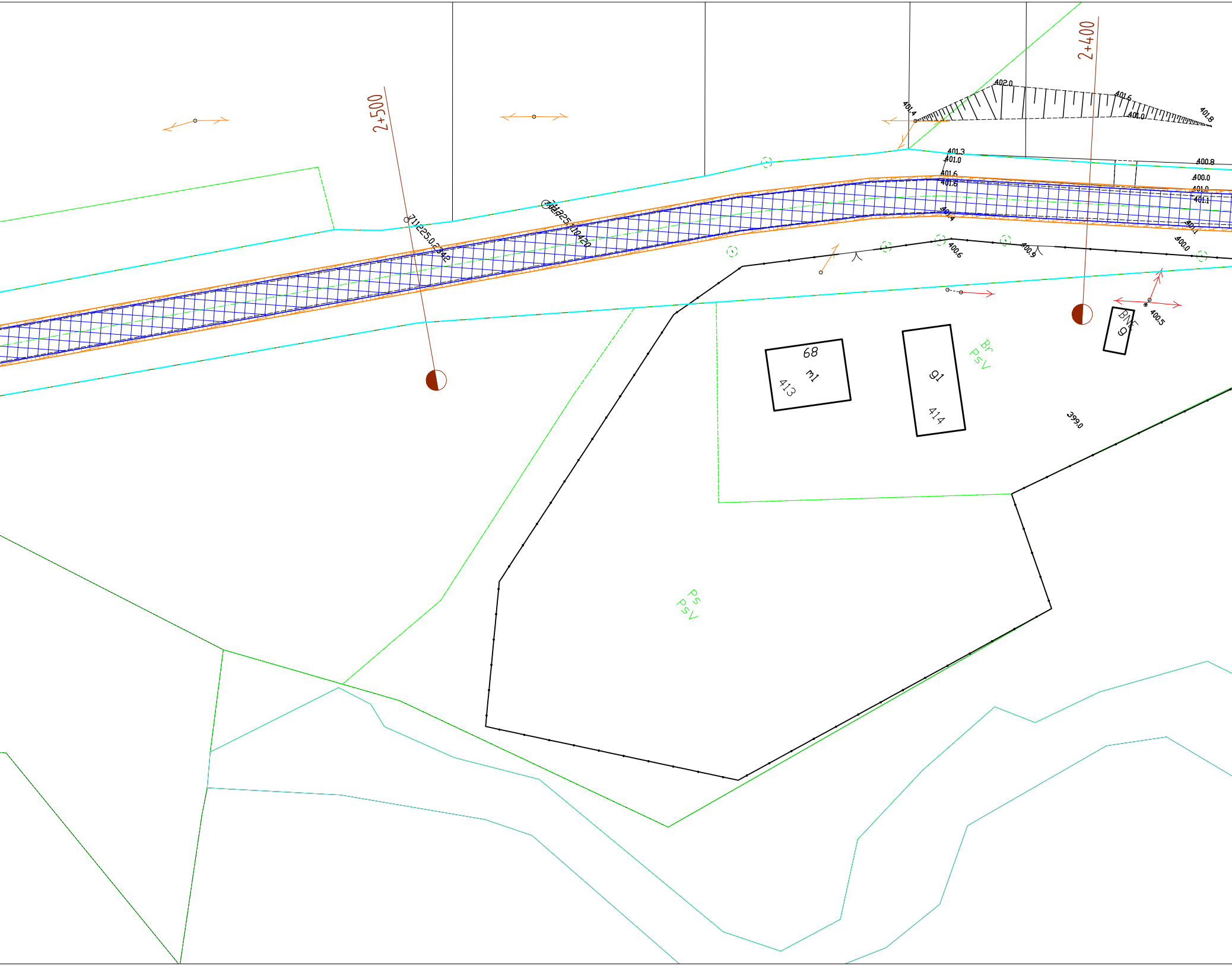
2+500
2+400
711225.0.2342
711225.110420
402.0
401.6
401.0
401.8
401.4
401.3
401.0
401.6
401.6
401.4
400.8
400.0
401.0
401.1
401.1
400.0
400.6
400.9
400,5
399,0
BNE
9
68
m1
413
91
414
Br
PsV
Ps
PsV

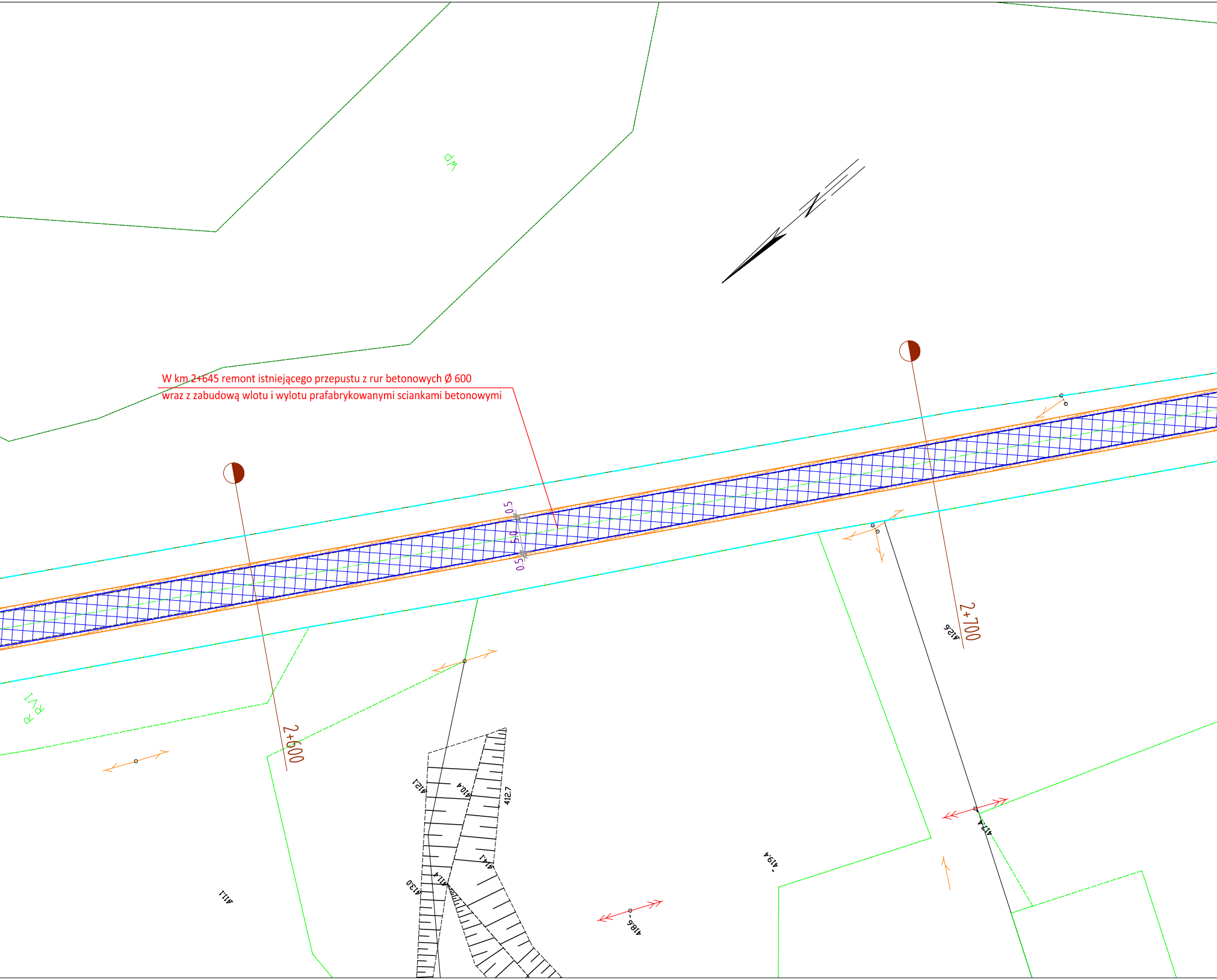
W km 2+645 remont istniejącego przepustu z rur betonowych Ø 600
wraz z zabudową wlotu i wylotu prafabrykowanymi sciankami betonowymi

WP
0.5
0.5
0.5
2+600
2+700
RV1
R
412,6
412,1
410,4
412,7
414,1
411,4
413,0
411,1
418,6
419,4
417,4

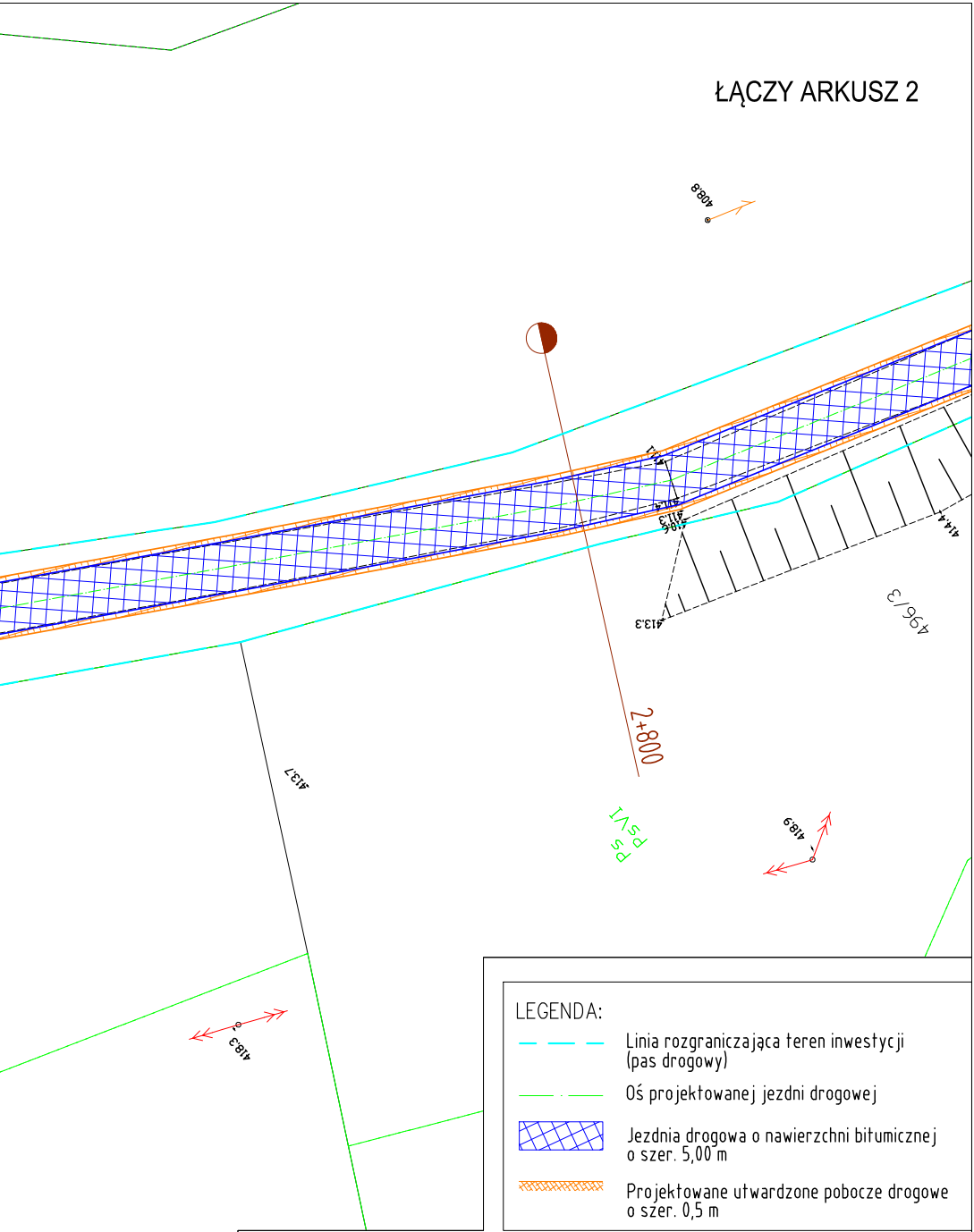
ŁĄCZY ARKUSZ 2
408.8
411.1
411.4
411.3
410.6
413.3
414.4
496/3
2+800
413.7
PsVI
418.9
418.3
PsVI

LEGENDA:

- – – – Linia rozgraniczająca teren inwestycji (pas drogowy)
- —·— Oś projektowanej jezdni drogowej
- ▨ Jezdnia drogowa o nawierzchni bitumicznej o szer. 5,00 m
- ▨ Projektowane utwardzone pobocze drogowe o szer. 0,5 m

Obiekt	**Remont drogi powiatowej nr 1909 R Krempna - Żydowskie - Grab w km 1+327 - 13+181 w miejscowościach Krempna, Żydowskie, Ciechania, Grab wraz z remontem przepustów w km 2+645, 4+330, 6+884.**						
Adres	**Krempna, Żydowskie, Ciechania, Grab, gm. Krempna, pow. jasielski**						
Tytuł rysunku	**Mapa sytuacyjna [ark. 1]**						
Projektant	Branża	Nr uprawnień	Podpis	Data	Skala	Ark.	Nr rys.
mgr inż. Jan Bugała	**konstr.- budowlana**	**ANB.V.7342-51/93**		**lipiec 2019**	**1:500**	**-**	**1**